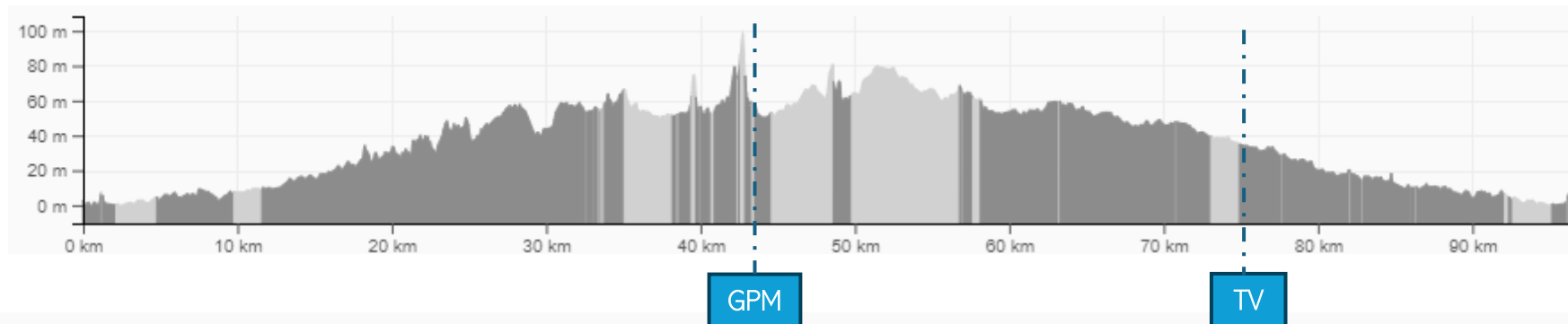


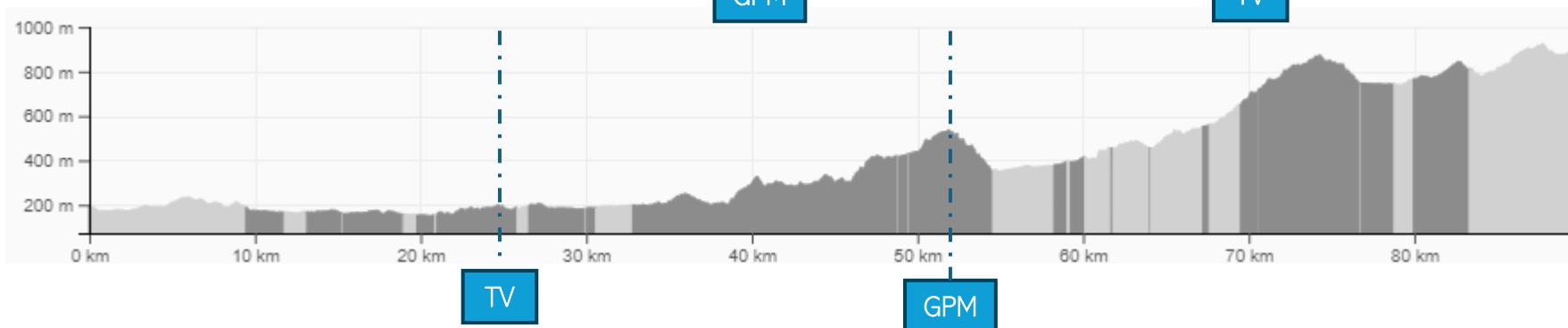


# Altimetria

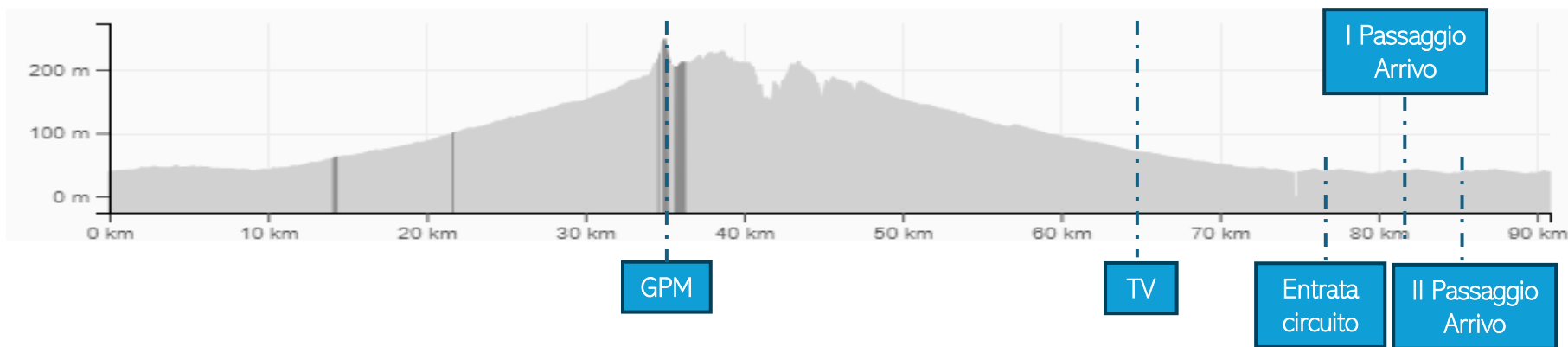
**I Tappa**  
**Giovedì 1 Agosto 2024**



**II Tappa**  
**Venerdì 2 Agosto 2024**



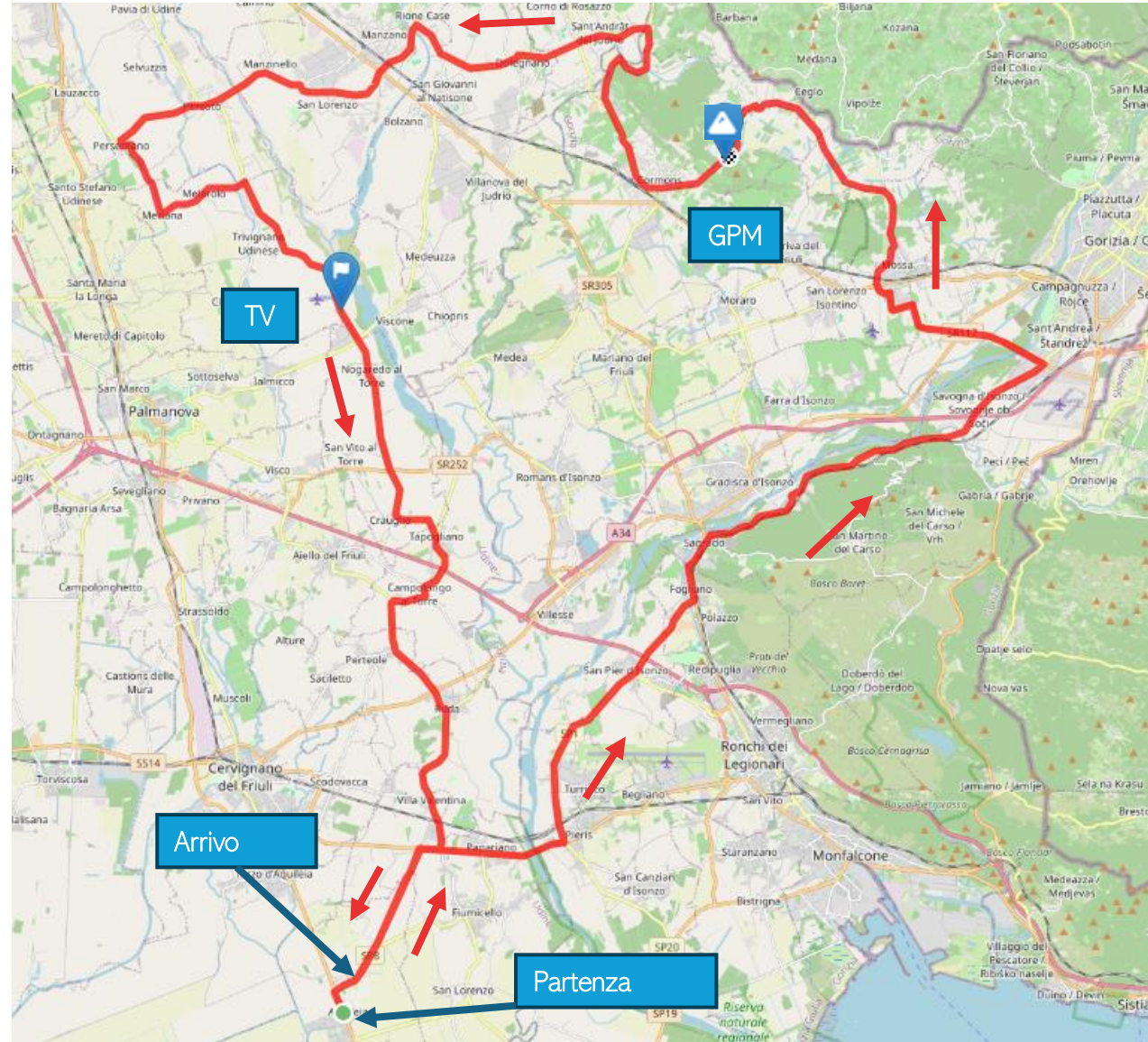
**III Tappa**  
**Sabato 3 Agosto 2024**





# Planimetria I Tappa - Giovedì 1 Agosto 2024

## Aquileia – Aquileia - Km 96,6

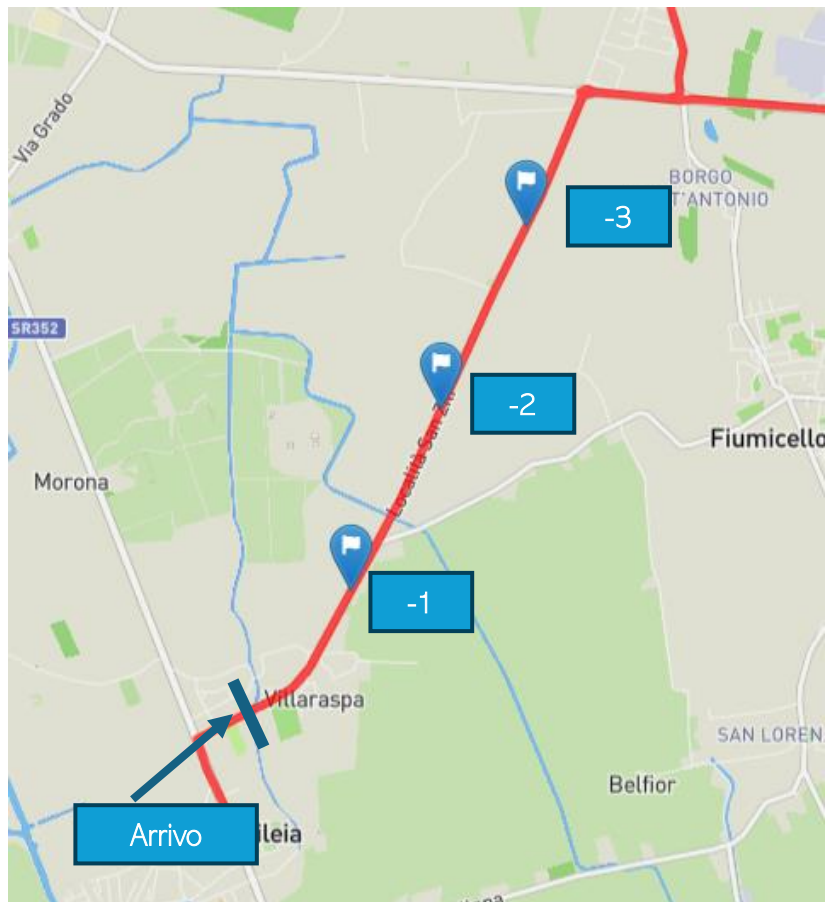




# Arrivo I Tappa - Giovedì 1 Agosto 2024

Aquileia – Aquileia - Km 96,6

## Ultimi 3Km



## Ultimo Km





## 51 GIRO CICLISTICO MASTER DEL FRIULI VENEZIA GIULIA

## TABELLA DI MARCIA I TAPPA - 1 AGOSTO 2024

Comuni	Località	Note	Km Parz.	Km Percor.	Km Arrivo	Km/h 40	Km/h 42	Km/h 44
Aquileia	AQUILEIA - VIA POPONE							
	AQUILEIA - VIA POPONE			0,0	96,6	10:30	10:30	10:30
Aquileia	Aquileia	dx Via Giulia Augusta SR352	0,1	0,1	96,5	10:30	10:30	10:30
		dx Via Gemina, Località San Zili SP 8	0,5	0,6	96,0	10:30	10:30	10:30
Fiumicello Villa Vicentina	Villa Vicentina	Via Aquileia SP8	3,3	3,9	92,7			
		dx Via Adriano Olivetti SS14	1,0	4,9	91,7	10:37	10:37	10:36
San Canzian d'Isonzo	Papariano	Via Nazionale SS14	0,5	5,4	91,2	10:38	10:37	10:37
		Via Cesare Battisti SS14	2,5	7,9	88,7	10:41	10:41	10:40
Turriaco	Turriaco	Via Turriacco SP 1	0,8	8,7	87,9	10:43	10:42	10:41
		Via Venticinque Aprile SP 1	0,4	9,1	87,5	10:43	10:43	10:42
San Pier D'Isonzo	San Pier D'Isonzo	Via Venticinque Aprile SP 1	2,5	11,6	85,0	10:47	10:46	10:45
Fogliano Redipuglia	Fogliano	Via Venticinque Aprile SP 1	3,4	15,0	81,6	10:52	10:51	10:50
		sx Via Redipuglia, Via San Michele, SR305	1,2	16,2	80,4	10:54	10:53	10:52
Sagrado	Sagrado	Via Alcide de Gasperi SR 305	0,9	17,1	79,5	10:55	10:54	10:53
		Via Alcide de Gasperi, Via Gabriele D'Annunzio, SP8	0,5	17,6	79,0	10:56	10:55	10:54
	Poggio Terza Armata	Via Quattro Novembre SP 8	1,6	19,2	77,4	10:58	10:57	10:56
	Peteano	SP 8	3,7	22,9	73,7	11:04	11:02	11:01
Savogna d'Isonzo	Savogna D'Isonzo	Via Carabinieri Caduti di Peteano, Via Primo Maggio, Via Anton Gregorcic SP 8	1,2	24,1	72,5	11:06	11:04	11:02
Gorizia	Gorizia	Via Anton Gregorcic SP 8	2,9	27,0	69,6	11:10	11:08	11:06
		sx Via Livio Ceccotti SR 117	1,2	28,2	68,5	11:12	11:10	11:08
Mossa	Mossa	sx Via Isonzo SR117	3,9	32,0	64,6	11:18	11:15	11:13
		Via dei Codelli,	1,5	33,5	63,1	11:20	11:17	11:15
		sx via Tarabocchia	0,8	34,3	62,3	11:21	11:19	11:16
		sx via Blanchis	0,5	34,8	61,8	11:22	11:19	11:17
San Floriano del Collio		sx verso Zegla - Strada Comunale	1,5	36,3	60,4	11:24	11:21	11:19
Cormons	Zegla	Strada Comunale	2,4	38,6	58,0	11:27	11:25	11:22
	Picolla	sx Strada Statale di Plessiva, via Subida SR409	2,3	40,9	55,7	11:31	11:28	11:25
	Subida	Via Subida SR 409 GPM	1,6	42,5	54,1	11:33	11:30	11:27
	Cormons	Viale Roma SR 409	1,0	43,5	53,1	11:35	11:32	11:29
		dx Viale Venezia Giulia, Via Brazzano SR356	1,1	44,6	52,0	11:36	11:33	11:30
	Brazzano	Via Brazzano, Via 24 maggio SR356,	1,9	46,5	50,1	11:39	11:36	11:33
Dolegna del Collio	Vencò	Dx Via Collio SP 14	0,4	46,9	49,7	11:40	11:37	11:33
		Sp14	2,7	49,6	47,0	11:44	11:40	11:37
Corno di Rosazzo	Corno di Rosazzo	Sx SP29	0,5	50,2	46,5	11:45	11:41	11:38
		SP29, Via Pietro Zorutti SP 29	0,1	50,3	46,4	11:45	11:41	11:38
		SX Via Aquileia SR356	1,8	52,0	44,6	11:48	11:44	11:40
San Giovanni Al Natisone	Dolegnano	Dx Via Quattroventi SP29	0,1	52,1	44,5	11:48	11:44	11:41
		Via Dolegnano di Sopra, Via del Collio, SP 29	0,6	52,7	43,9	11:49	11:45	11:41
Manzano	Case	SP 29 Via San Giovanni SX SP29 Via Alcide de Gasperi	4,0	56,7	39,9	11:55	11:51	11:47
	Manzano	SP 29 Rotonda SP78 bis	1,8	58,5	38,1	11:57	11:53	11:49
Pavia di Udine	Percoto	SP 78Piazza Della Vittoria SX Via Marconi SP 78	5,4	63,9	32,8	12:05	12:01	11:57
	Persereano	SP 78 Piazza Sant'Andrea Sx Via Camillo Benso Conte di Cavour	2,4	66,3	30,4	12:09	12:04	12:00
Trivignano Udinese	Merlana	Via Persereano Sx via Joppi, Strada Comunale Meraloro Merlana	2,3	68,5	28,1	12:12	12:07	12:03
	Trivignano Udinese	Via del Sterpuz, Dx Strada Triestina SP2	2,3	70,8	25,8	12:16	12:11	12:06
	Località Dogana Vecchia	Alberto Dogana Vecchia SP2 - TV	4,5	75,3	21,3	12:22	12:17	12:12
San Vito al Torre	Nogaredo al Torre	Via Reims, Via Udine, Via Trieste SP2	0,2	75,5	21,1	12:23	12:17	12:12
	San Vito al Torre	Via Trieste SP 2	3,1	78,6	18,0	12:27	12:22	12:17
	Crauglio	Via Belvedere SP2	0,9	79,5	17,1	12:29	12:23	12:18
Campolongo Tapogliano	Tapogliano	Via Udine SP2	2,2	81,7	14,9	12:32	12:26	12:21
		dx Via Guglielmo Marconi, Via BersaglieriSP54	0,3	82,0	14,6	12:33	12:27	12:21
Ruda	Campolongo al Torre	Via Luigi Cadorna, Corso Guglielmo Marconi, Via Roma, Via Ugo Foscolo, Via Aquileia SP54	1,1	83,1	13,5	12:34	12:28	12:23
		Perteole	SP54	2,5	85,6	11,0	12:38	12:32
Campolongo Tapogliano	San Leonardo	Via Udine SP30	0,9	86,5	10,1	12:39	12:33	12:27
Ruda	Ruda	Via Udine SP30	0,3	86,8	9,8	12:40	12:34	12:28
		Via Roma, Via Gorizia	0,6	87,4	9,2	12:41	12:34	12:29
		dx Piazza della Libertà, Via Alfonso Morsettig	0,7	88,1	8,5	12:42	12:35	12:30
		Via Aquileia, Via Jevada SP8	0,1	88,2	8,4	12:42	12:36	12:30
	San Nicolò	Via Jevada, Via Grado SP8	1,3	89,5	7,1	12:44	12:37	12:32
Fiumicello Villa Vicentina	Villa Vicentina	Via Gorizia SP 8	0,5	90,0	6,6	12:45	12:38	12:32
		Via Sant'Antonio SP68	1,0	91,0	5,6	12:46	12:40	12:34
		dx Via Adriano Olivetti SS14	1,0	92,0	4,6	12:48	12:41	12:35

Comuni	Località	Note	Km Parz.	Km Percor.	Km Arrivo	Km/h 40	Km/h 42	Km/h 44
		sx Via Aquileia SP8	0,6	92,6	4,0	12:48	12:42	12:36
Aquileia	Aquileia	Località San Zili, Via Gemina SP8	0,6	93,2	3,4	12:49	12:43	12:37
		Via Gemina	3,4	96,6	0,0	12:54	12:48	12:41
		<b>AQUILEIA - ARRIVO Via Gemina</b>	<b>96,6</b>	<b>96,6</b>	<b>0,0</b>	<b>12:54</b>	<b>12:48</b>	<b>12:41</b>





# Planimetria II Tappa - Venerdì 2 Agosto 2024

Tricesimo – Forni di Sopra - Km 89,6



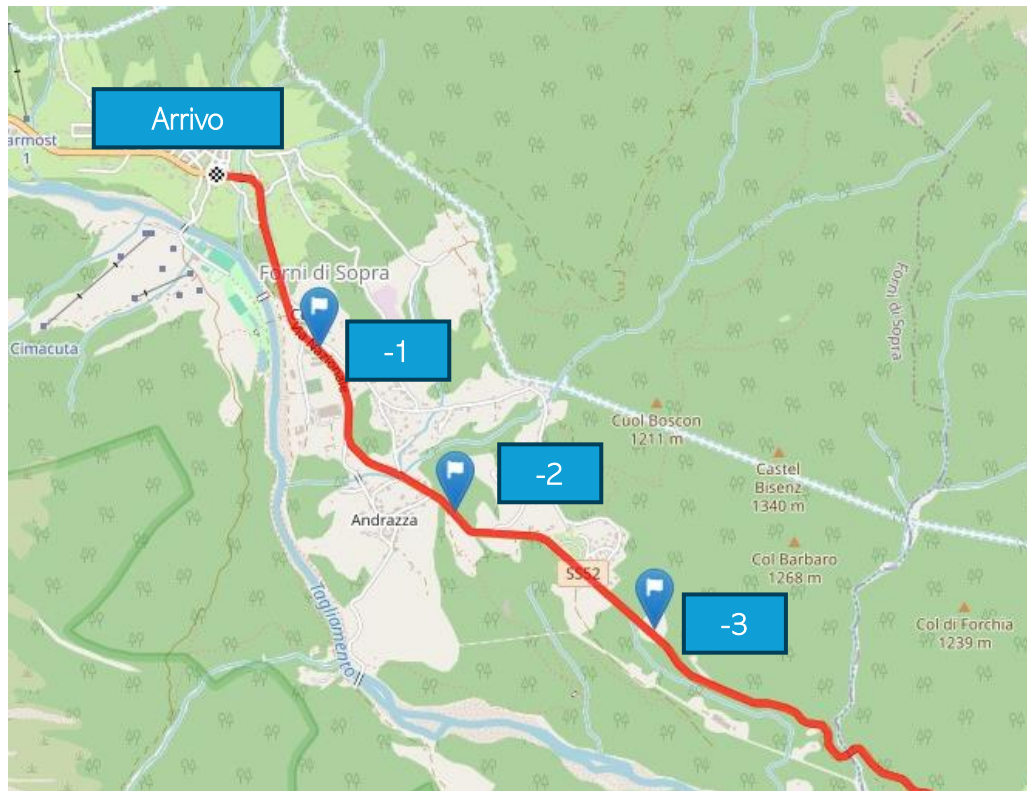




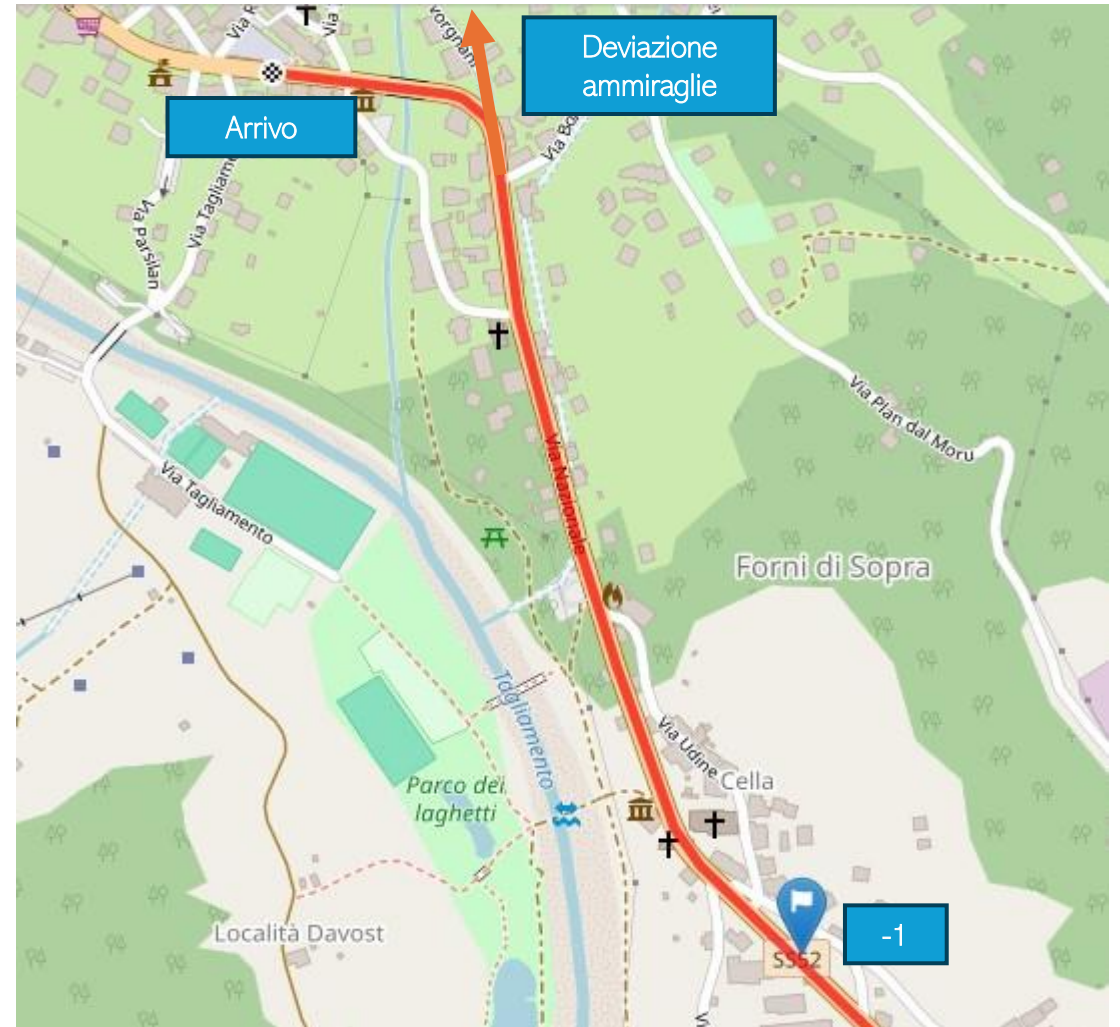
# Arrivo II Tappa - Venerdì 2 Agosto 2024

Tricesimo – Forni di Sopra - Km 89,6

## Ultimi 3Km



## Ultimo Km



## 51° GIRO CICLISTICO MASTER DEL FRIULI VENEZIA GIULIA

## TABELLA DI MARCIA II TAPPA - 2 AGOSTO 2024

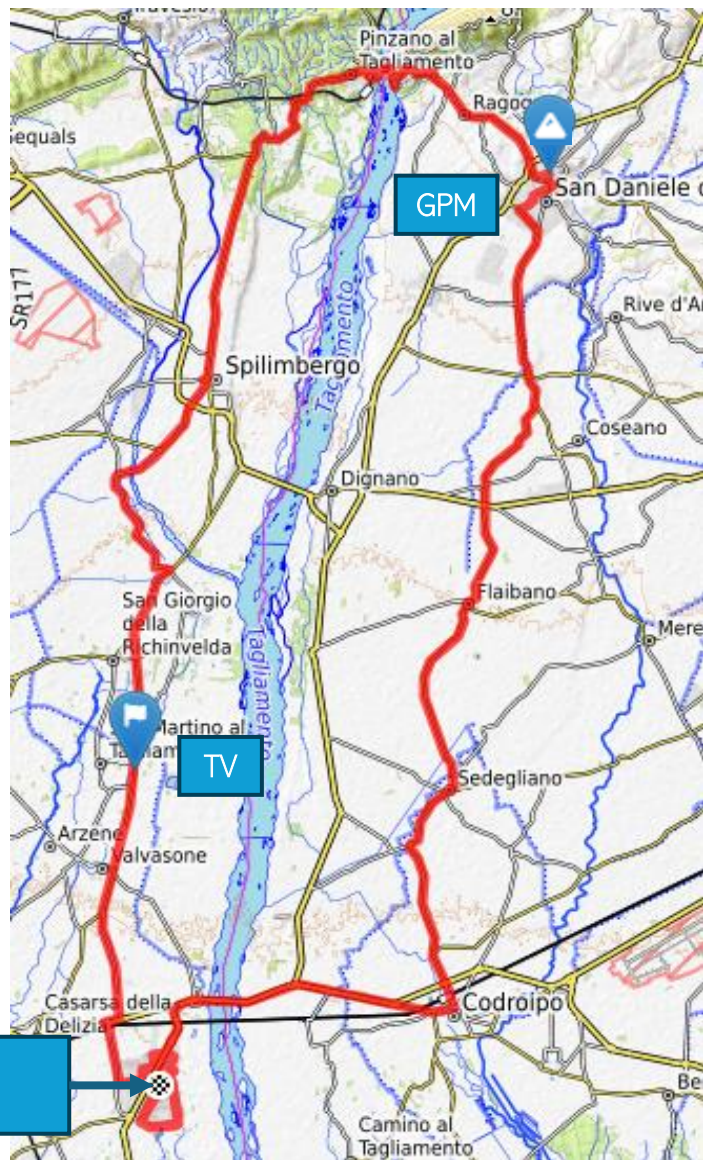
Comuni	Località	Note	Km Parz.	Km Percor.	Km Arrivo	Km/h 35	Km/h 39	Km/h 42
		<b>TRICESIMO - RITROVO</b>				<b>CA</b>		
		<b>TRICESIMO - PIAZZA GIUSEPPE GARIBALDI</b>		<b>0,0</b>	<b>89,6</b>	<b>10:00</b>	<b>10:00</b>	<b>10:00</b>
Tricesimo	Tricesimo	Via Guglielmo Marconi	0,1	0,1	89,6	10:00	10:00	10:00
		svolta a DX via Pontebbana SS 13	0,1	0,1	89,5	10:00	10:00	10:00
		svolta a SX viale Udine SP 55	0,5	0,6	89,0	10:01	10:00	10:00
Cassacco	Cassacco	Viale Udine SP55	0,8	1,4	88,2	10:02	10:02	10:02
		Viale Bindo Chiurlo SP 55	1,1	2,5	87,1	10:04	10:03	10:03
Treppo Grande	Treppo Grande	Via Tricesimo SP 55	1,6	4,1	85,5	10:07	10:06	10:05
		Via Roma SP 55	1,1	5,2	84,4	10:08	10:08	10:07
		Via Dante Alighieri SP 55	0,7	5,9	83,7	10:10	10:09	10:08
		Via Trento SP 55	0,2	6,1				
		Via dei Colli SP 55	0,1	6,2	83,4	10:10	10:09	10:08
Buja	Buja	Provinciale Cormor SP 55	1,5	7,7	81,9	10:13	10:11	10:10
	Buja	svolta a SX via Tarcentina SP 46	0,7	8,4	81,2	10:14	10:12	10:12
	Buja	svolta a SX via Santo Stefano	0,7	9,2	80,5	10:15	10:14	10:13
	Buja	rot dritti Via Tonzolano SP 46	0,7	9,9	79,7	10:16	10:15	10:14
Majano	Casasola	via Sei Maggio SP 46	2,7	12,6	77,0	10:21	10:19	10:18
	Majano	Via Pietro Zorutti SP 46	1,2	13,8	75,8	10:23	10:21	10:19
		svolta a DX via Divisione Julia	0,5	14,3	75,3	10:24	10:22	10:20
		svolta a SX via Osoppo SR 463	1,2	15,5	74,2	10:26	10:23	10:22
	Frazione Triveriaco	svolta a DX via Sottobosco	0,3	15,7	73,9	10:26	10:24	10:22
San Daniele del Friuli	Cimano	SP 127	2,2	17,9	71,7	10:30	10:27	10:25
	Cimano	via dei Ponti SP 84	1,1	19,0	70,6	10:32	10:29	10:27
Forgaria nel Friuli	Cornino	Via Napoleonica SP 84	0,8	19,8	69,8	10:33	10:30	10:28
	Sompcornino	SP41	2,2	22,0	67,6	10:37	10:33	10:31
Trasaghis	Peonis	via Bottecchia SP 41	1,4	23,4	66,2	10:40	10:36	10:33
		via Bottecchia SP 41 Monumento a Bottecchia - TV	1,9	25,3	64,3	10:43	10:38	10:36
	Trasaghis	svolta a DX SP 41	4,7	30,0	59,6	10:51	10:46	10:42
		svolta a SX via Armando Diaz SR 512	0,2	30,2	59,4	10:51	10:46	10:43
Alesso	via Lago SR512	3,5	33,7	55,9	10:57	10:51	10:48	
Bordano	Interneppo	SR512	1,3	35,0	54,6	11:00	10:53	10:50
Cavazzo Carnico	Somplago	SR512 - GALLERIA	1,7	36,7	52,9	11:02	10:56	10:52
		SR512 Località Somplago	1,8	38,5	51,1	11:06	10:59	10:55
Verzegnis	Verzegnis	SR512	6,5	45,0	44,6	11:17	11:09	11:04
		svolta a SX SP 1 Val d'Arzino	1,0	46,0	43,6	11:18	11:10	11:05
		Svolta a Dx Via Udine SP 72	1,9	47,9	41,7	11:22	11:13	11:08
	Villa	Svolta a SX via Cadore SP72	2,2	50,1	39,5	11:25	11:17	11:11
	Villa	SP 72 - GPM	1,6	51,7	37,9	11:28	11:19	11:13
Villa Santina	Villa Santina	SP 72	0,2	51,9	37,7	11:28	11:19	11:14
		svolta a SX Via Col di Zuca	2,7	54,6	35,0	11:33	11:24	11:18
		svolta a SX Via Divisione Julia	0,6	55,2	34,4	11:34	11:24	11:18
		svolta a SX Via Guglielmo Marconi SS52	1,1	56,3	33,3	11:36	11:26	11:20
Enemonzo	Esemon di Sotto	Via Nazionale SS52	0,7	57,0	32,6	11:37	11:27	11:21
	Enemonzo	Via Nazionale SS52	1,5	58,5	31,1	11:40	11:30	11:23
Socchieve	Socchieve	continuare su Variante di Socchieve SS52Var	2,4	60,9	16:48	11:44	11:33	11:27
		Via Nazionale SS52	1,3	62,2	09:36	11:46	11:35	11:28
	Mediis	Via Sandro Pertini SS52	1,3	63,5	26,1	11:48	11:37	11:30
	Polet di Priuso	6	1,2	64,7	24,9	11:50	11:39	11:32
Ampezzo	Ampezzo	Via Giuseppe Ellero S52	1,3	66,0	23,6	11:53	11:41	11:34
		Via Nazionale SS52	1,5	67,5	22,1	11:55	11:43	11:36
		strada Esterna Corso SS 52	1,2	68,7	20,9	11:57	11:45	11:38
Forni di Sotto	Cima Corso	strada Esterna Corso SS 52	6,1	74,8	14,8	12:08	11:55	11:46
		GALLERIA (1KM)	2,0	76,8	12,8	12:11	11:58	11:49
	Forni di Sotto	SS 52	3,1	79,9	9,7	12:16	12:02	11:54
Forni di Sopra	Ponte del Marodia	SS52	5,8	85,7	3,9	12:26	12:11	12:02
	Loc. Stinsas	SS 52	1,4	87,1	2,5	12:29	12:14	12:04
		<b>FORNI DI SOPRA ARRIVO - via Nazionale SS 52</b>	<b>2,5</b>	<b>89,6</b>	<b>0</b>	<b>12:33</b>	<b>12:17</b>	<b>12:08</b>





# Planimetria III Tappa - Sabato 3 Agosto 2024

## Consorzio Ponterosso – Consorzio Ponterosso - Km 90,6



### Circuito Finale

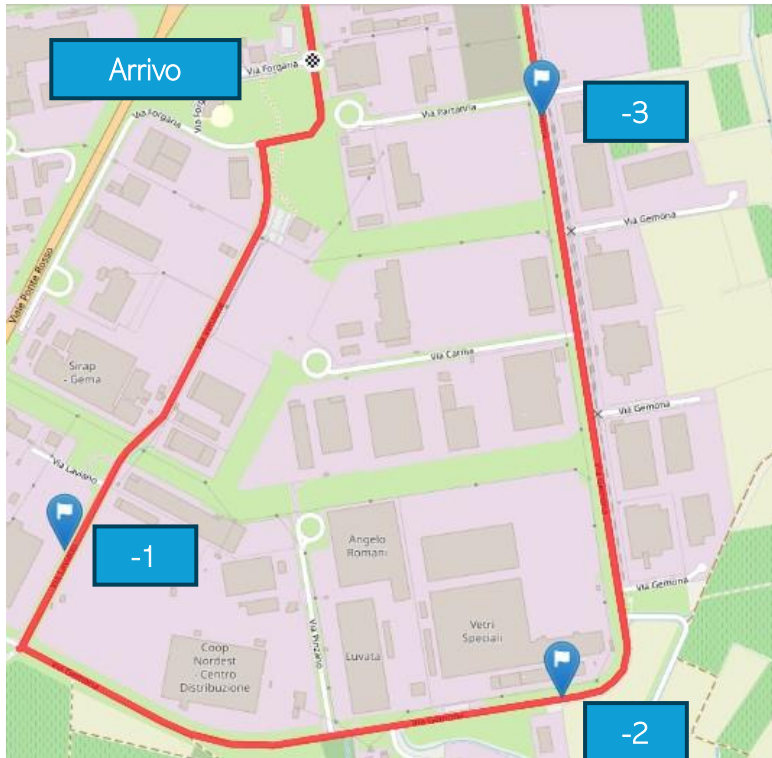




# Arrivo III Tappa - Sabato 3 Agosto 2024

## Consorzio Ponterosso – Consorzio Ponterosso - Km 90,6

### Ultimi 3Km



### Ultimo Km

